

Baustellenfahrplan

Am 24. und 31.12. Verkehr wie an Samstagen, Rosenmontag und an den Freitagen nach Christi Himmelfahrt und Fronleichnam Verkehr wie in den Ferien.

Fahrnummer Beschränkungen	Montag - Freitag																				
	101	301	103	303	105	107	971	305	973	975	307	909	309	111	311	113	313	115	315	317	
Vöckelsbach, Feuerwehrrhaus							6.30					7.00									
- Ortseingang							6.31					7.01									
Weiherr, Schule		5.10		5.40			6.35	6.17				7.05	8.15		9.15			10.15		11.28	
- Ost		5.11		5.41			6.36	6.18				7.06	8.16		9.16			10.16		11.29	
- Abzw. Vöckelsbach		5.12		5.42			6.38	6.19				7.08	8.17		9.17			10.17		11.30	
Vöckelsbach, Mühlenhof								6.21													
- Ortseingang								6.22													
- Feuerwehrrhaus								6.24													
Mackenheim, Abzw.		5.14		5.44			6.40	6.29				7.10	8.19		9.19			10.19		11.32	
Wald-Michelbach, Alter Bahnhof	4.44								6.30												
- Schulzentrum																					11.33
- Einkaufszentrum	4.45								6.31												11.35
- Michelstraße	4.46								6.32												11.36
681 Gras-Ellenbach, Im Erzfeld	ab 4.00		5.00		5.00	6.00				6.00		6.46		8.06		9.06		10.06		11.06	
681 Aschbach, Adolf-Koch-Straße	ab 4.12		5.12		5.12	6.12				6.12		6.58		8.18		9.18		10.18		11.18	
681 Wald-Michelbach, ZOB	an 4.18		5.18		5.18	6.18				6.18		7.04		8.24		9.24		10.24		11.24	
685 Hirschhorn, Bahnhof	ab											6.16		7.56		8.56		9.56		10.56	
685 Wald-Michelbach, ZOB	an											6.45		8.25		9.25		10.25		11.25	
- ZOB	4.48		5.20		5.50	6.20				6.34		7.10		8.25		9.25		10.25		11.38	
Kreidach, Kreidacher Höhe	4.50		5.22		5.52	6.22				6.36		7.12		8.27		9.27		10.27		11.40	
- Haltepunkt																					11.42
- Mitte																					11.43
- Unterdorf		5.15		5.45			6.41	6.30				7.11	8.20		9.20		10.20		11.33		11.44
- Mitte		5.16		5.46			6.42	6.31				7.12	8.21		9.21		10.21		11.34		
- Haltepunkt		5.17		5.47			6.43	6.32				7.13	8.22		9.22		10.22		11.35		
- Ersatzhalt Parkplatz Rodelbahn		5.20	5.23	5.50	5.53	6.23	6.46	6.35	6.37			7.16	8.25	8.28	9.25	9.28	10.25	10.28	11.38		
Mackenheim, Abzw.																					11.46
Weiherr, Abzw. Vöckelsbach																					11.48
- Schule																					11.51
Zolzenbach, Bahnhof	5.04		5.36		6.06	6.36	6.59			6.50		7.29	7.26		8.41		9.41		10.41		
Mörtenbach, Fürther Straße	5.07		5.39		6.09	6.39	7.00			6.53		7.30	7.29		8.44		9.44		10.44		
- Mitte	5.08		5.40		6.10	6.40	7.01			6.54		7.31	7.30		8.45		9.45		10.45		
- Bahnhof	an 5.12		5.43		6.13	6.43	7.05			6.58		7.35	7.35		8.48		9.48		10.48		
R 69 Mörtenbach	ab 6.03		6.03		6.33	7.03	7.35			7.03		8.05	8.05		9.05		10.05		11.05		
R 69 Fürth	an 6.16		6.16		6.46	7.16	7.48			7.18		8.18	8.18		9.18		10.18		11.18		
R 69 Mörtenbach	ab 5.48		5.48		6.18	6.48	7.20			7.20		7.50	7.50		8.50		9.50		10.50		
R 69 Weinheim	an 6.03		6.03		6.33	7.03	7.35			7.35		8.05	8.05		9.05		10.05		11.05		
- Bahnhof	ab		5.43			6.43						7.35	7.35		8.48		9.48		10.48		
- Grundschule												7.40	7.40								
- Schulzentrum												7.42	7.42								
- Bonsweierer Straße			5.46			6.46						7.52		8.51		9.51		10.51			
- Sudetenstraße			5.48			6.48						7.54		8.53		9.53		10.53			
Bonsweierer, Wilhelmstraße			5.50			6.50						7.56		8.55		9.55		10.55			
- Mitte			5.51			6.51						7.57		8.56		9.56		10.56			
- Waldparkplatz			5.52			6.52						7.58		8.57		9.57		10.57			
Juhöhe			5.57			6.57				7.19		8.03		9.02		10.02		11.02			
Erbach, Im Bollerts			6.00			7.00				7.22		8.06		9.05		10.05		11.05			
- Schule			6.01			7.01				7.23		8.07		9.06		10.06		11.06			
- Feldstraße			6.02			7.02				7.24		8.08		9.07		10.07		11.07			
- Mehrzweckhalle			6.03			7.03				7.25		8.09		9.08		10.08		11.08			
Heppenheim, Friedhof			6.05			7.05				7.27		8.11		9.10		10.10		11.10			
- Graben										7.28		8.12									
- Kleiner Markt												8.13									
- Lehrstraße												8.14									
- Bürgerm.-Metzendorf-Straße			6.06			7.06								9.11		10.11		11.11			
- Starkenburg-Gymnasium										7.31											
- Bahnhof			6.08			7.08				7.32		8.18		9.13		10.13		11.13			
G 6 Heppenheim	ab		6.14			7.14				8.02		8.36		9.36		10.36		11.36			
G 6 Mannheim, Hauptbahnhof	an		6.46			7.41						9.13		10.13		11.13		12.12			
G 6 Heidelberg, Hbf	an									8.42											
Beschränkungen																					
G 6 Heppenheim	ab		6.17			7.22				7.48		8.47		9.21		10.22		11.21			
G 6 Bensheim	an		6.23			7.26				7.52		8.50		9.25		10.26		11.25			
G 6 Frankfurt, Hauptbahnhof	an					8.00				8.32		9.24									
- Starkenburg-Gymnasium												8.22									

ZEICHENERKLÄRUNG: **S** = nur an Schultagen **C** = Intercity, VRN-Zeitfahrkarten innerhalb des VRN gültig mit Aufpreis

Baustellenfahrplan

Am 24. und 31.12. Verkehr wie an Samstagen, Rosenmontag und an den Freitagen nach Christi Himmelfahrt und Fronleichnam Verkehr wie in den Ferien.

Fahrnummer Beschränkungen	Montag - Freitag																			
	917	319	919	323	921	121	123	325	327	923	329	125	331	977	333	127	335	129	337	131
Weier, Schule																				
- Ost								14.25			15.15				16.15		17.15		18.15	
- Abzw. Vöckelsbach								14.26			15.16				16.16		17.16		18.16	
Mackenheim, Abzw.								14.27			15.17				16.17		17.17		18.17	
Mackenheim, Abzw.								14.29			15.19				16.19		17.19		18.19	
Wald-Michelbach, Schulzentrum	11.33	12.26	12.26	13.20	13.20								15.45	15.45						
- Einkaufszentrum	11.35	12.28	12.28	13.22	13.22								15.47	15.47						
- Michelstraße	11.36	12.29	12.29	13.23	13.23								15.48	15.48						
681 Gras-Ellenbach, Im Erzfeld	ab 11.06			12.06	12.06				14.06	14.06		15.06	15.06	15.06		16.06		17.06		18.06
681 Aschbach, Adolf-Koch-Straße	ab 11.18			12.18	12.18				14.18	14.18		15.18	15.18	15.18		16.18		17.18		18.18
681 Wald-Michelbach, ZOB	an 11.29			12.34	12.34				14.24	14.24		15.24	15.24	15.24		16.24		17.24		18.24
685 Hirschhorn, Bahnhof	ab 10.56	11.56	11.56	12.26	12.26				13.56	13.56		14.56	14.56	14.56		15.56		16.56		17.56
685 Wald-Michelbach, ZOB	an 11.25	12.25	12.25	13.11	13.11				14.25	14.25		15.25	15.25	15.25		16.25		17.25		18.25
- ZOB	11.38	12.31	12.31	13.25	13.25	13.25	14.25		14.35	14.35		15.25	15.50	15.50		16.25		17.25		18.25
Kreidach, Kreidacher Höhe	11.40	12.33	12.33	13.27	13.27				14.37	14.37		15.27	15.52	15.52		16.27		17.27		18.27
- Haltepunkt		12.35		13.29		13.29	14.29		14.39			15.49								
- Mitte		12.36		13.30		13.30	14.30		14.40			15.55								
- Unterdorf		12.37		13.31		13.31	14.31		14.41		15.20	15.56								
- Mitte								14.30	14.41		15.20				16.20		17.20		18.20	
- Haltepunkt								14.31	14.41		15.21				16.21		17.21		18.21	
- Ersthalt								14.32	14.41		15.22				16.22		17.22		18.22	
- Ersthalt								14.33	14.41		15.23				16.23		17.23		18.23	
Ersatzhalt Parkplatz Rodelbahn	11.41				13.28			14.35		14.38	15.25	15.28			16.25	16.28	17.25	17.28	18.25	18.28
Mackenheim, Abzw.		12.39		13.33		13.33	14.33		14.43		15.58									
Vöckelsbach, Feuerwehrhaus		12.44							14.48				15.58							
- Ortseingang		12.45							14.49											
Weier, Abzw. Vöckelsbach		12.48		13.35		13.35	14.35		14.52		16.00									
- Schule		12.51		13.38					14.55		16.03									
- Ost						13.36	14.36													
- Mitte						13.37	14.37													
- West						13.38	14.38													
- Erlenhof						13.40	14.40													
Zolzenbach, Bahnhof	11.54		12.47		13.41					14.51		15.41		16.06		16.41		17.41		18.41
Mörtenbach, Ost						13.41	14.41													
- Fürther Straße	11.57		12.50		13.44					14.54		15.44		16.09		16.44		17.44		18.44
- Mitte	11.58		12.51		13.45	13.43	14.43			14.55		15.45		16.10		16.45		17.45		18.45
- Bahnhof	an 12.03		12.55		13.50	13.47	14.47			14.59		15.48		16.14		16.48		17.48		18.48
R 69 Mörtenbach	ab 12.05		13.05		14.05					15.05		16.05		16.35		17.05		18.05		19.05
R 69 Fürth	an 12.18		13.18		14.18					15.18		16.18		16.48		17.18		18.18		19.18
R 69 Mörtenbach	ab 12.20		13.20		14.20					15.20		16.20		16.50		17.50		18.50		19.50
R 69 Weinheim	an 12.35		13.35		14.35					15.35		16.05		16.35		17.05		18.05		19.05
- Bahnhof	ab 12.03		12.55		13.50	13.51	14.51			15.05		15.48		16.48		17.48		18.48		19.48
- Bonsweierer Straße	12.06		12.59		13.53	13.55	14.55			15.09		15.51		16.51		17.51		18.51		19.51
- Abzw. Klein-Breitenbach						13.56	14.56													
- Sudetenstraße	12.08		13.01		13.55	13.57	14.57			15.11		15.53		16.53		17.53		18.53		19.53
Bonsweier, Wilhelmstraße	12.10		13.03		13.57	13.59	14.59			15.13		15.55		16.55		17.55		18.55		19.55
- Mitte	12.11		13.04		13.58	14.00	15.00			15.14		15.56		16.56		17.56		18.56		19.56
- Waldparkplatz	12.12		13.05		13.59	14.01	15.01			15.15		15.57		16.57		17.57		18.57		19.57
Juhöhe	12.17		13.10		14.04	14.06	15.06			15.20		16.02		17.02		18.02		19.02		20.02
Erbach, Im Bollerts	12.20		13.13		14.07	14.09	15.09			15.23		16.05		17.05		18.05		19.05		20.05
- Schule	12.21		13.14		14.08	14.10	15.10			15.24		16.06		17.06		18.06		19.06		20.06
- Feldstraße	12.22		13.15		14.09	14.11	15.11			15.25		16.07		17.07		18.07		19.07		20.07
- Mehrzweckhalle	12.23		13.16		14.10	14.12	15.12			15.26		16.08		17.08		18.08		19.08		20.08
Heppenheim, Friedhof	12.25		13.18		14.12	14.14	15.14			15.28		16.10		17.10		18.10		19.10		20.10
- Graben										15.29										
- Bürgerm.-Metzendorf-Straße	12.26		13.19		14.13	14.15	15.15					16.11		17.11		18.11		19.11		20.11
- Bahnhof	12.28		13.21		14.15	14.17	15.17			15.32		16.13		17.13		18.13		19.13		20.13
G 6 Heppenheim	ab 12.36		13.36		14.36					15.36		16.16		17.16		18.16		19.16		20.16
G 6 Mannheim, Hauptbahnhof	an 13.13		14.13		15.12					16.12		16.45		17.13		18.13		19.10		20.13
Beschränkungen																				
G 6 Heppenheim	ab 12.47		13.27		14.21					15.47		16.21		17.21		18.21		19.21		20.21
G 6 Bensheim	an 12.50		13.31		14.25					15.50		16.25		17.25		18.25		19.25		20.25
G 6 Frankfurt, Hauptbahnhof	an 13.24		14.04							16.24										

ZEICHENERKLÄRUNG: ☐ = nur an schulfreien Tagen ☐ = nur an Schultagen ☐ = Intercity, VRN-Zeitfahrkarten innerhalb des VRN gültig mit Aufpreis ◀ = hält nur zum Aussteigen



Baustellenfahrplan

Am 24. und 31.12. Verkehr wie an Samstagen, Rosenmontag und an den Freitagen nach Christi Himmelfahrt und Fronleichnam Verkehr wie in den Ferien.

Table with columns for Fahrtnummer, Beschränkungen, Montag - Freitag (339-539), Samstag (601-611), and rows for various stops including Weier, Schule, Ost, Vöckelsbach, Mackenheim, Abzw., 681 Gras-Ellenbach, 681 Aschbach, 681 Wald-Michelbach, 685 Hirschhorn, 685 Wald-Michelbach, Kreidach, Unterdorf, Haltepunkt, Ersatzhalt Parkplatz Rodelbahn, Zotzenbach, Mörtenbach, Fürtner Straße, Heppenheim, and Heppenheim.

Table with columns for Fahrtnummer, Beschränkungen, Samstag (663-619), Sonn- und Feiertag (751-711), and rows for various stops including Weier, Schule, Ost, Vöckelsbach, Mackenheim, Abzw., 681 Gras-Ellenbach, 681 Aschbach, 681 Wald-Michelbach, 685 Hirschhorn, 685 Wald-Michelbach, Kreidach, Unterdorf, Haltepunkt, Ersatzhalt Parkplatz Rodelbahn, Zotzenbach, Mörtenbach, Fürtner Straße, Heppenheim, and Heppenheim.

ZEICHENERKLÄRUNG: 01 = nicht 24. und 31.12. 02 = nicht am 24.12. 03 = nur freitags 04 = nur an Schultagen



Baustellenfahrplan

Am 24. und 31.12. Verkehr wie an Samstagen, Rosenmontag und an den Freitagen nach Christi Himmelfahrt und Fronleichnam Verkehr wie in den Ferien.

Fahrnummer	Sonn- und Feiertag											
	763	713	765	715								
Weier, Schule	19.15		21.15									
- Ost	19.16		21.16									
- Abzw. Vöckelsbach	19.17		21.17									
Mackenheim, Abzw.	19.19		21.19									
681 Gras-Ellenbach, Im Erzfeld	ab	19.06		21.06								
681 Aschbach, Adolf-Koch-Straße	ab	19.18		21.18								
681 Wald-Michelbach, ZOB	an	19.24		21.24								
685 Hirschhorn, Bahnhof	ab	18.56		20.56								
685 Wald-Michelbach, ZOB	an	19.25		21.25								
Wald-Michelbach, ZOB		19.25		21.25								
Kreidach, Kreidacher Höhe		19.27		21.27								
- Unterdorf	19.20		21.20									
- Mitte	19.21		21.21									
- Haltepunkt	19.22		21.22									
- Ersatzhalt Parkplatz Rodelbahn	19.25	19.28	21.25	21.28								
Zotzenbach, Bahnhof		19.41		21.41								
Mörlenbach, Fürther Straße		19.44		21.44								
- Mitte		19.45		21.45								
- Bahnhof	an	19.49		21.49								
R 69 Mörlenbach	ab	20.05										
R 69 Fürth	an	20.18										
- Bahnhof	ab	19.51		21.51								
- Bonsweierer Straße		19.55		21.55								
- Sudetenstraße		19.57		21.57								
Bonsweier, Wilhelmstraße		19.59		21.59								
- Mitte		20.00		22.00								
- Waldparkplatz		20.01		22.01								
Juhöhe		20.06		22.06								
Erbach, Im Bollerts		20.09		22.09								
- Schule		20.10		22.10								
- Feldstraße		20.11		22.11								
- Mehrzweckhalle		20.12		22.12								
Heppenheim, Friedhof		20.14		22.14								
- Bürgerm.-Metzendorf-Straße		20.15		22.15								
- Bahnhof		20.17		22.17								
G 6 Heppenheim	ab	21.03		23.00								
G 6 Heidelberg, Hbf	an	21.41		23.37								
G 6 Heppenheim	ab	20.21		22.57								
G 6 Bensheim	an	20.25		23.00								
G 6 Frankfurt, Hauptbahnhof	an			23.48								
- Kreiskrankenhaus		20.23		22.23								

Baustellenfahrplan

Am 24. und 31.12. Verkehr wie an Samstagen, Rosenmontag und an den Freitagen nach Christi Himmelfahrt und Fronleichnam Verkehr wie in den Ferien.

Fahrnummer Beschränkungen Hinweise	Montag - Freitag																			
	102	302	104	304	972	106	306	974	988	108	308	110	310	112	312	114	976	978	916	980
Heppenheim, Graben																				
- Starkenburg-Gymnasium																				
G 6 Frankfurt, Hauptbahnhof	ab		4.06			5.33														11.28
G 6 Bensheim	ab		4.58			6.10				7.32		8.32		9.32		10.32				11.32
G 6 Heppenheim	an		4.58			6.13				7.36		8.36		9.36		10.36				11.36
Beschränkungen										☐										
G 6 Heidelberg, Hbf	ab		4.23							6.59										
G 6 Mannheim, Hauptbahnhof	ab					5.41					7.44		8.45		9.45					10.45
G 6 Heppenheim	an		5.02			6.16				7.22		8.19		9.21		10.22				11.21
- Bahnhof			5.30			6.20				7.40		8.40		9.40		10.40				11.40
- Bürgerm.-Metzendorf-Straße			5.32			6.22				7.42		8.42		9.42		10.42				11.42
- Friedhof			5.34			6.24				7.44		8.44		9.44		10.44				11.44
- Erbach, Mehrzweckhalle			5.36			6.26				7.46		8.46		9.46		10.46				11.46
- Feldstraße			5.37			6.27				7.47		8.47		9.47		10.47				11.47
- Schule			5.38			6.28				7.48		8.48		9.48		10.48				11.48
- Im Bollerts			5.39			6.29				7.49		8.49		9.49		10.49				11.49
Juhöhe			5.42			6.32				7.52		8.52		9.52		10.52				11.52
Bonsweier, Waldparkplatz			5.47			6.37				7.57		8.57		9.57		10.57				11.57
- Mitte			5.48			6.38				7.58		8.58		9.58		10.58				11.58
- Wilhelmstraße			5.49			6.39				7.59		8.59		9.59		10.59				11.59
Mörlenbach, Sudetenstraße			5.50			6.40				8.00		9.00		10.00		11.00				12.00
- Abzw. Klein-Breitenbach			5.51			6.41				8.01		9.01		10.01		11.01				12.01
- Bonsweierer Straße			5.52			6.42				8.02		9.02		10.02		11.02				12.02
- Bahnhof	an		5.54			6.44				8.04		9.04		10.04		11.04		11.48		12.05
RB 69 Weinheim Hbf	ab				5.50	6.20		6.50		7.52		8.52		9.52		10.52		11.22		11.52
RB 69 Mörlenbach	an				6.03	6.33		7.03		8.05		9.05		10.05		11.05		11.35		12.05
- Bahnhof	ab	5.13		5.58		6.22	6.48	7.08		8.08		9.08		10.08		11.08		11.48		12.08
- Mitte		5.14		5.59		6.23	6.49	7.09		8.09		9.09		10.09		11.09		11.49		12.09
- Schulzentrum																	11.20			12.15
- Grundschule																	11.22			12.17
- Fürther Straße		5.15		6.00		6.24	6.50	7.10		8.10		9.10		10.10		11.10	11.23	11.50	12.10	12.18
Zotzenbach, Bahnhof		5.17		6.02		6.26	6.52	7.12		8.12		9.12		10.12		11.12	11.25	11.52	12.12	12.20
Kreidach, EH Parkplatz Rodelb.		5.29	5.30	6.15	6.12	6.39	7.05	7.02		8.25	8.26	9.25	9.26	10.25	10.26	11.25				
- Haltepunkt			5.33		6.15	6.41	7.05			8.29	8.29	9.29	9.29	10.29	10.29		11.40	12.07		12.35
- Mitte			5.34		6.16	6.42	7.06			8.30	8.30	9.30	9.30	10.30	10.30		11.41	12.08		12.36
- Unterdorf			5.35		6.17	6.43	7.07			8.31	8.31	9.31	9.31	10.31	10.31		11.42	12.09		12.37
Weier, Abzw. Vöckelsbach			5.39		6.21	6.44	7.11			8.35	8.35	9.35	9.35	10.35	10.35		11.43	12.10		12.38
- Schule						6.45	7.12										11.46	12.13		12.41
- Ost						6.46	7.14										11.47	12.14		12.42
- Schule		5.40		6.22						8.36		9.36		10.36						
- Abzw. Vöckelsbach					6.47	7.15											11.48	12.15		12.43
Vöckelsbach, Mühlenhof					6.50	7.18											11.51			12.46
- Ortseingang					6.51	7.19											11.52			12.47
- Feuerwehrhaus					6.52	7.20											11.53			12.48
Mackenheim, Abzw.						7.23												12.17		
Kreidach, Unterdorf						7.24		7.30										12.18		
- Mitte						7.25		7.31										12.19		
- Haltepunkt						7.27		7.33										12.21		
- Kreidacher Höhe		5.30		6.16		7.06	7.29	7.26	7.35	8.26		9.26		10.26		11.26		12.23		12.26
Wald-Michelbach, ZOB		5.32		6.18		7.08	7.31	7.28	7.37	8.28		9.28		10.28		11.28		12.25		12.28
685 Wald-Michelbach, ZOB	ab	5.35		6.25		7.30	8.30	7.30	8.30	9.30		10.30		11.30		12.30		13.30		13.30
685 Hirschhorn, Bahnhof	an	6.05		6.55		8.01	9.00	8.01	9.00	10.00		11.00		12.00		13.00		13.00		13.00
681 Wald-Michelbach, ZOB	ab	6.26		6.26		7.30	8.31	7.30	8.31	9.31		10.31		11.30		12.30		13.30		13.30
681 Aschbach, Adolf-Koch-Straße	an	6.31		6.31		7.37	8.36	7.37	8.36	9.36		10.36		11.40		12.40		13.40		13.40
681 Gras-Ellenbach, Im Erzfeld	an	6.43		6.43		7.49	8.48	7.49	8.48	9.48		10.48		11.57		12.52		13.52		13.52
- Michelstraße						7.32	7.29	7.38										12.26		
- Schulzentrum						7.39	7.36	7.45										12.27		
- Einkaufszentrum																		12.27		
- Alter Bahnhof	an																	12.28		

ZEICHENERKLÄRUNG: ☐ = nur an Schultagen ☐ = hält nur zum Aussteigen
 ☐ = Intercity, VRN-Zeitfahrkarten innerhalb des VRN gültig mit Aufpreis ☐ = Haltestellen werden teilweise in anderer Reihenfolge bedient

Baustellenfahrplan

Am 24. und 31.12. Verkehr wie an Samstagen, Rosenmontag und an den Freitagen nach Christi Himmelfahrt und Fronleichnam Verkehr wie in den Ferien.





Fahrnummer Beschränkungen	Montag - Freitag																				
	982	918	328	990	984	920	122	314	986	924	330	126	316	128	318	130	320	132	322	134	
Heppenheim, Graben		12.32			13.22					15.34											
- Starckenburg-Gymnasium		12.37			13.27					15.39											
G 6 Frankfurt, Hauptbahnhof	ab				12.34											17.34					
G 6 Bensheim	ab	12.32			13.10		14.32			15.32		16.32		17.32		18.31			19.32		20.32
G 6 Heppenheim	an	12.36			13.14		14.36			15.36		16.36		17.36		18.34			19.36		20.36
G 6 Mannheim, Hauptbahnhof	ab	11.45			12.45		13.45			14.45		15.45		16.45		17.45			18.45		19.45
G 6 Heppenheim	an	12.21			13.21		14.21			15.21		16.21		17.21		18.21			19.21		20.21
- Bahnhof		12.44			13.34		14.40			15.46		16.40		17.40		18.40			19.40		20.40
- Bürgern.-Metzendorf-Straße		12.46			13.36		14.42			15.48		16.42		17.42		18.42			19.42		20.42
- Friedhof		12.48			13.38		14.44			15.50		16.44		17.44		18.44			19.44		20.44
Erbach, Mehrzweckhalle		12.50			13.40		14.46			15.52		16.46		17.46		18.46			19.46		20.46
- Feldstraße		12.51			13.41		14.47			15.53		16.47		17.47		18.47			19.47		20.47
- Schule		12.52			13.42		14.48			15.54		16.48		17.48		18.48			19.48		20.48
- Im Bollerts		12.53			13.43		14.49			15.55		16.49		17.49		18.49			19.49		20.49
Juhöhe		12.56			13.46		14.52			15.58		16.52		17.52		18.52			19.52		20.52
Bonsweier, Waldparkplatz		13.01			13.51		14.57			16.03		16.57		17.57		18.57			19.57		20.57
- Mitte		13.02			13.52		14.58			16.04		16.58		17.58		18.58			19.58		20.58
- Wilhelmstraße		13.03			13.53		14.59			16.05		16.59		17.59		18.59			19.59		20.59
Mörlenbach, Sudetenstraße		13.04			13.54		15.00			16.06		17.00		18.00		19.00			20.00		21.00
- Abzw. Klein-Breitenbach		13.05			13.55		15.01			16.07		17.01		18.01		19.01			20.01		21.01
- Bonsweierer Straße		13.06			13.56		15.02			16.08		17.02		18.02		19.02			20.02		21.02
- Bahnhof	an	13.09			13.59		15.04			16.11		17.04		18.04		19.04			20.04		21.04
RB 69 Weinheim Hbf	ab	12.52		13.22		13.52	14.52		15.22	15.52		16.52		17.52		18.52			19.52		20.52
RB 69 Mörlenbach	an	13.05		13.35		14.05	15.05		15.35	16.05		17.05		18.05		19.05			20.05		21.05
684 Weinheim, Hauptbahnhof	ab																				19.29
684 Mörlenbach, Bahnhof	an																				19.41
- Bahnhof	ab		13.12		13.40		14.08	15.08		15.38	16.14		17.08		18.08		19.08		20.08		21.08
- Mitte			13.12		13.41		14.09	15.09		15.39	16.14		17.09		18.09		19.09		20.09		21.09
- Schulzentrum		13.00									16.15										
- Grundschule		13.02																			
- Fürther Straße		13.03	13.16		13.42		14.10	15.10		15.40	16.18		17.10		18.10		19.10		20.10		21.10
Zotzenbach, Bahnhof		13.03	13.18		13.44		14.12	15.12		15.42	16.20		17.12		18.12		19.12		20.12		21.12
Kreidach, EH Parkplatz Rodelb.			13.31	13.33	13.57		14.25	15.25	15.26	15.55	16.33	16.35	17.25	17.26	18.25	18.26	19.25	19.26	20.25	20.26	21.25
- Haltepunkt		13.20		13.36	13.59		14.27		15.29	15.57		16.38		17.29		18.29		19.29		20.29	
- Mitte		13.21		13.37	14.00		14.28		15.30	15.58		16.39		17.30		18.30		19.30		20.30	
- Unterdorf		13.22		13.38	14.01		14.29		15.31	15.59		16.40		17.31		18.31		19.31		20.31	
Weiher, Abzw. Vöckelsbach		13.23		13.42	14.02		14.30		15.35	16.00		16.44		17.35		18.35		19.35		20.35	
- Schule		13.26		13.43	14.03		14.31			16.01											
- Ost		13.27		13.44	14.04		14.32		15.36	16.02		16.45		17.36		18.36		19.36		20.36	
- Schule																					
- Abzw. Vöckelsbach		13.28		13.45	14.05		14.33			16.03											
Vöckelsbach, Mühlenhof	13.31		13.48	14.08		14.36			16.06												
- Ortseingang	13.32		13.49	14.09		14.37			16.07												
- Feuerwehrhaus	13.33		13.50	14.10		14.38			16.08												
Kreidach, Kreidacher Höhe		13.32					15.26			16.34		17.26		18.26		19.26			20.26		21.26
Wald-Michelbach, ZOB		13.34					15.28			16.36		17.28		18.28		19.28			20.28		21.28
685 Wald-Michelbach, ZOB	ab	14.30					15.55			17.30		17.30		18.30		19.30					22.00
685 Hirschhorn, Bahnhof	an	15.00					16.27			18.00		18.00		19.00		20.00					22.30
681 Wald-Michelbach, ZOB	ab	14.31					15.29			17.31		17.31		18.31		19.31			20.31		21.31
681 Aschbach, Adolf-Koch-Straße	an	14.36					15.49			17.36		17.36		18.36		19.36			20.36		21.36
681 Gras-Ellenbach, Im Erzfeld	an	14.48					16.06			17.48		17.48		18.48		19.48			20.48		21.48

ZEICHENERKLÄRUNG: S = nur an Schultagen ◀ = hält nur zum Aussteigen

Baustellenfahrplan

Am 24. und 31.12. Verkehr wie an Samstagen, Rosenmontag und an den Freitagen nach Christi Himmelfahrt und Fronleichnam Verkehr wie in den Ferien.

Fahrnummer Beschränkungen	Montag - Freitag				Samstag															
	324	136	326	538	602	652	604	654	606	656	608	658	610	660	612	662	614	664	616	666
Heppenheim, Kreiskrankenhaus					5.34		7.34		9.34		11.34		13.34		15.34		17.34		19.34	
G 6 Frankfurt, Hauptbahnhof	ab	20.34			4.06															
G 6 Bensheim	ab	21.10			4.58		7.32		9.32		11.32		13.32		15.32		17.32		19.32	
G 6 Heppenheim	an	21.14			5.01		7.36		9.36		11.36		13.36		15.36		17.36		19.36	
G 6 Mannheim, Hauptbahnhof	ab	20.42					6.17		8.45		10.45		12.45		14.45		16.45		18.45	
G 6 Heppenheim	an	21.24					6.57		9.21		11.21		13.21		15.21		17.21		19.21	
- Bahnhof		21.40			5.40		7.40		9.40		11.40		13.40		15.40		17.40		19.40	
- Bürgern.-Metzendorf-Straße		21.42			5.42		7.42		9.42		11.42		13.42		15.42		17.42		19.42	
- Friedhof		21.44			5.44		7.44		9.44		11.44		13.44		15.44		17.44		19.44	
Erbach, Mehrzweckhalle		21.46			5.46		7.46		9.46		11.46		13.46		15.46		17.46		19.46	
- Feldstraße		21.47			5.47		7.47		9.47		11.47		13.47		15.47		17.47		19.47	
- Schule		21.48			5.48		7.48		9.48		11.48		13.48		15.48		17.48		19.48	
- Im Bollerts		21.49			5.49		7.49		9.49		11.49		13.49		15.49		17.49		19.49	
Juhöhe		21.52			5.52		7.52		9.52		11.52		13.52		15.52		17.52		19.52	
Bonsweier, Waldparkplatz		21.57			5.57		7.57		9.57		11.57		13.57		15.57		17.57		19.57	
- Mitte		21.58			5.58		7.58		9.58		11.58		13.58		15.58		17.58		19.58	
- Wilhelmstraße		21.59			5.59		7.59		9.59		11.59		13.59		15.59		17.59		19.59	
Mörlenbach, Sudetenstraße		22.00			6.00		8.00		10.00		12.00		14.00		16.00		18.00		20.00	
- Abzw. Klein-Breitenbach		22.01			6.01		8.01		10.01		12.01		14.01		16.01		18.01		20.01	
- Bonsweierer Straße		22.02			6.02		8.02		10.02		12.02		14.02		16.02		18.02		20.02	
- Bahnhof	an	22.04			6.05		8.05		10.05		12.05		14.05		16.05		18.05		20.05	
RB 69 Weinheim Hbf	ab						7.53		9.52		11.52		13.52		15.52		17.52		19.52	
RB 69 Mörlenbach	an						8.06		10.05		12.05		14.05		16.05		18.05		20.05	
684 Weinheim, Hauptbahnhof	ab	21.54		23.54																
684 Mörlenbach, Bahnhof	an	22.06		0.06																
- Bahnhof	ab	22.08		0.08	6.08		8.08		10.08		12.08		14.08		16.08		18.08		20.08	
- Mitte		22.09		0.09	6.09		8.09		10.09		12.09		14.09		16.09		18.09		20.09	
- Fürther Straße		22.10		0.10	6.10		8.10		10.10		12.10		14.10		16.10		18.10		20.10	
Zotzenbach, Bahnhof		22.12		0.12	6.12		8.12		10.12		12.12		14.12		16.12		18.12		20.12	
Kreidach, EH Parkplatz Rodelb.	21.26	22.25	22.26		6.25	6.26	8.25	8.26	10.25	10.26	12.25	12.26	14.25	14.26	16.25	16.26	18.25	18.26	20.25	20.26
- Haltepunkt	21.29	22.29	0.26		6.29	6.29	8.29	8.29	10.29	10.29	12.29	12.29	14.29	14.29	16.29	16.29	18.29	18.29	20.29	20.29
- Mitte	21.30	22.30	0.27		6.30	6.30	8.30	8.30	10.30	10.30	12.30	12.30	14.30	14.30	16.30	16.30	18.30	18.30	20.30	20.30
- Unterdorf	21.31	22.31	0.28		6.31	6.31	8.31	8.31	10.31	10.31	12.31	12.31	14.31	14.31	16.31	16.31	18.31	18.31	20.31	20.31
Weiherr, Abzw. Vöckelsbach	21.35	22.35	0.29		6.35	6.35	8.35	8.35	10.35	10.35	12.35	12.35	14.35	14.35	16.35	16.35	18.35	18.35	20.35	20.35
- Schule			0.32																	
- Ost			0.33																	
- Schule	21.36	22.36			6.36	6.36	8.36	8.36	10.36	10.36	12.36	12.36	14.36	14.36	16.36	16.36	18.36	18.36	20.36	20.36
- Abzw. Vöckelsbach			0.34																	
Mackenheim, Abzw.			0.36																	
Kreidach, Unterdorf			0.37																	
- Mitte			0.38																	
- Haltepunkt			0.40																	
- Kreidacher Höhe		22.26	0.42		6.26	6.26	8.26	8.26	10.26	10.26	12.26	12.26	14.26	14.26	16.26	16.26	18.26	18.26	20.26	20.26
Wald-Michelbach, ZOB		22.28	0.44		6.28	6.28	8.28	8.28	10.28	10.28	12.28	12.28	14.28	14.28	16.28	16.28	18.28	18.28	20.28	20.28
Beschränkungen																				
685 Wald-Michelbach, ZOB	ab	23.05			6.30	6.30	8.30	8.30	10.30	10.30	12.30	12.30	14.30	14.30	16.30	16.30	18.30	18.30	20.30	20.30
685 Hirschhorn, Bahnhof	an	23.35			6.55	6.55	8.55	8.55	10.55	10.55	12.55	12.55	14.55	14.55	16.55	16.55	18.55	18.55	20.55	20.55
681 Wald-Michelbach, ZOB	ab	22.31					8.31	8.31	10.31	10.31	12.31	12.31	14.31	14.31	16.31	16.31	18.31	18.31	20.31	20.31
681 Aschbach, Adolf-Koch-Straße	an	22.36					8.36	8.36	10.36	10.36	12.36	12.36	14.36	14.36	16.36	16.36	18.36	18.36	20.36	20.36
681 Gras-Ellenbach, Im Erzfeld	an	22.48					8.48	8.48	10.48	10.48	12.48	12.48	14.48	14.48	16.48	16.48	18.48	18.48	20.48	20.48

ZEICHENERKLÄRUNG:  = nicht am 24.12.  = nur freitags  = nur Nächte Fr/Sa und vor Wochenfeiertagen  = nur an Schultagen

Baustellenfahrplan

Am 24. und 31.12. Verkehr wie an Samstagen, Rosenmontag und an den Freitagen nach Christi Himmelfahrt und Fronleichnam Verkehr wie in den Ferien.

Fahrnummer Beschränkungen	Samstag			Sonn- und Feiertag															
	618	668	620	702	752	704	754	706	756	708	758	710	760	712	762	714	764	716	766
Heppenheim, Kreiskrankenhaus	21.34			7.34		9.34		11.34		13.34		15.34		17.34		19.34		21.44	
G 6 Frankfurt, Hauptbahnhof	20.34			6.06															20.34
G 6 Bensheim	21.10			6.55		9.32		11.32		13.32		15.32		17.32		19.32		21.10	
G 6 Heppenheim	21.14			6.59		9.36		11.36		13.36		15.36		17.36		19.36		21.14	
G 6 Mannheim, Hauptbahnhof	20.42			6.17		8.45		10.45		12.45		14.45		16.45		18.45		20.42	
G 6 Heppenheim	21.24			6.57		9.21		11.21		13.21		15.21		17.21		19.21		21.24	
- Bahnhof	21.40			7.40		9.40		11.40		13.40		15.40		17.40		19.40		21.50	
- Bürgerm.-Metzendorf-Straße	21.42			7.42		9.42		11.42		13.42		15.42		17.42		19.42		21.52	
- Friedhof	21.44			7.44		9.44		11.44		13.44		15.44		17.44		19.44		21.54	
Erbach, Mehrzweckhalle	21.46			7.46		9.46		11.46		13.46		15.46		17.46		19.46		21.56	
- Feldstraße	21.47			7.47		9.47		11.47		13.47		15.47		17.47		19.47		21.57	
- Schule	21.48			7.48		9.48		11.48		13.48		15.48		17.48		19.48		21.58	
- Im Bollerts	21.49			7.49		9.49		11.49		13.49		15.49		17.49		19.49		21.59	
Juhöhe	21.52			7.52		9.52		11.52		13.52		15.52		17.52		19.52		22.02	
Bonsweier, Waldparkplatz	21.57			7.57		9.57		11.57		13.57		15.57		17.57		19.57		22.07	
- Mitte	21.58			7.58		9.58		11.58		13.58		15.58		17.58		19.58		22.08	
- Wilhelmstraße	21.59			7.59		9.59		11.59		13.59		15.59		17.59		19.59		22.09	
Mörlenbach, Sudetenstraße	22.00			8.00		10.00		12.00		14.00		16.00		18.00		20.00		22.10	
- Abzw. Klein-Breitenbach	22.01			8.01		10.01		12.01		14.01		16.01		18.01		20.01		22.11	
- Bonsweierer Straße	22.02			8.02		10.02		12.02		14.02		16.02		18.02		20.02		22.12	
- Bahnhof	22.05			8.05		10.05		12.05		14.05		16.05		18.05		20.05		22.15	
RB 69 Weinheim Hbf	21.54			7.53		9.52		11.52		13.52		15.52		17.52		19.52		21.52	
RB 69 Mörlenbach	22.05			8.06		10.05		12.05		14.05		16.05		18.05		20.05		22.05	
684 Weinheim, Hauptbahnhof	21.54		23.54																
684 Mörlenbach, Bahnhof	22.06		0.06																
- Bahnhof	22.08		0.18			8.08		10.08		12.08		14.08		16.08		18.08		20.08	
- Mitte	22.09		0.19			8.09		10.09		12.09		14.09		16.09		18.09		20.09	
- Fürther Straße	22.10		0.20			8.10		10.10		12.10		14.10		16.10		18.10		20.10	
Zotzenbach, Bahnhof	22.12		0.22			8.12		10.12		12.12		14.12		16.12		18.12		20.12	
Kreidach, EH Parkplatz Rodelb.	22.25	22.26			8.25	8.26	10.25	10.26	12.25	12.26	14.25	14.26	16.25	16.26	18.25	18.26	20.25	20.26	22.35
- Haltepunkt		22.29	0.36			8.29		10.29		12.29		14.29		16.29		18.29		20.29	22.39
- Mitte		22.30	0.37			8.30		10.30		12.30		14.30		16.30		18.30		20.30	22.40
- Unterdorf		22.31	0.38			8.31		10.31		12.31		14.31		16.31		18.31		20.31	22.41
Weiherr, Abzw. Vöckelsbach		22.35	0.39			8.35		10.35		12.35		14.35		16.35		18.35		20.35	22.45
- Schule			0.42																
- Ost			0.43																
- Schule		22.36				8.36		10.36		12.36		14.36		16.36		18.36		20.36	22.46
- Abzw. Vöckelsbach			0.44																
Mackenheim, Abzw.			0.46																
Kreidach, Unterdorf			0.47																
- Mitte			0.48																
- Haltepunkt			0.50																
- Kreidacher Höhe	22.26		0.52			8.26		10.26		12.26		14.26		16.26		18.26		20.26	22.36
Wald-Michelbach, ZOB	22.28		0.54			8.28		10.28		12.28		14.28		16.28		18.28		20.28	22.38
685 Wald-Michelbach, ZOB	23.05					8.30		10.30		12.30		14.30		16.30		18.30		20.30	
685 Hirschhorn, Bahnhof	23.30					8.55		10.55		12.55		14.55		16.55		18.55		20.55	
681 Wald-Michelbach, ZOB	22.31					10.31		12.31		14.31		16.31		18.31		20.31			
681 Aschbach, Adolf-Koch-Straße	22.36					10.36		12.36		14.36		16.36		18.36		20.36			
681 Gras-Ellenbach, Im Erzfeld	22.48					10.48		12.48		14.48		16.48		18.48		20.48			

ZEICHENERKLÄRUNG: = nicht 24. und 31.12.